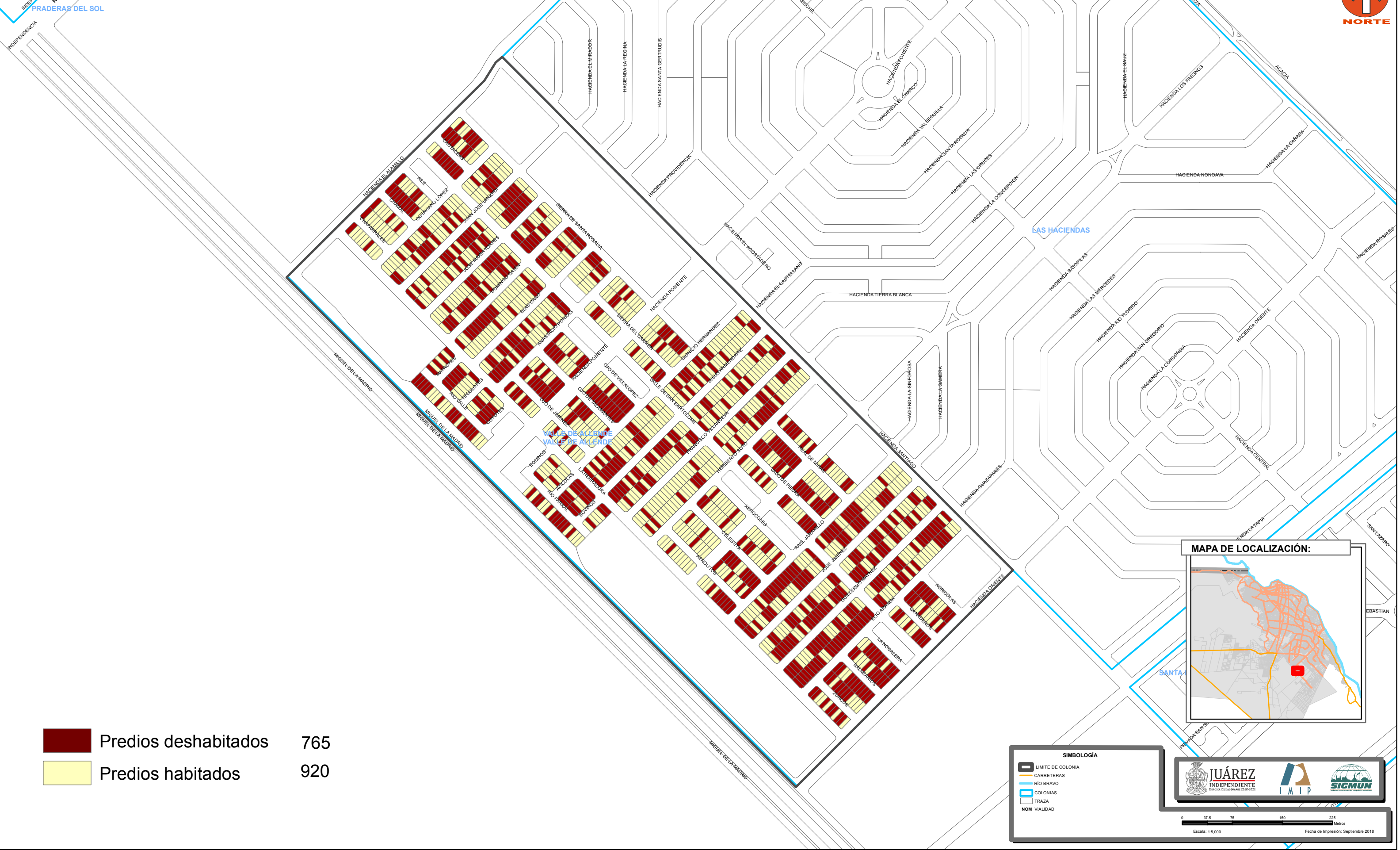










Diagnostico de viviendas Valle de Allende



	Predios deshabitados	765
	Predios habitados	920



SIMBOLOGIA

-  LIMITE DE COLONIA
-  CARRETERAS
-  RÍO BRAVO
-  COLONIAS
-  TRAZA
-  NOM VIALIDAD

Escala: 1:5,000

Fecha de Impresión: Septiembre 2018